

LORIGA - PORTUGAL - LAND OF VIRIATHUS

Lorica**Lusitania***

Loriga**Portugal***




Loriga is an ancient, beautiful and historic small portuguese town, located in the Serra da Estrela mountains. Known as Lobriga by the Lusitanians and Lorica by the Romans, it is more than 2600 years old. Notable people from Loriga include Viriathus (known as Viriato in Portuguese), a famous Lusitanian leader and portuguese national hero. Loriga as enormous touristics potentialities and they are the only ski resort and ski trails existing in Portugal (Loriga is the Lusian Capital and the capital of the snow in Portugal).





Loriga is a small town in Portugal located in Guarda District. Loriga is 20 km away from the village of Seia, 40 km away from Viseu, 80 km away from Guarda and 320 km from Lisbon. It is nestled in the Serra da Estrela mountain range.

The population is 1,367 (2005 estimate). It is known as the "Portuguese Switzerland" due to its landscape: a small town surrounded by mountains. Known to be settled by the Lusitanians, the town is more than 2600 years old and was part of the Roman province of Lusitania. It was known as Lobriga by the Lusitanians and Lorica by the Romans. Loriga became a textile manufacturing center in the begin-19th century. While that industry has since dissipated, today the town attracts a sizable tourist trade due to its picturesque scenery and vicinity to the Vodafone Ski Resort, the only ski center in Portugal, totally inside the town limits.





Coordinates: 40°19'13.69°N 7°39'58.15°W / 40.3204694°N 7.6661528°W / 40.3204694; -7.6661528

Civil Parish (Vila) / Vila - Small town in portuguese / The valley parish of Loriga in the shadow of the Serra da Estrela / Official name: Vila de Loriga Country - Portugal

Region - Centro, Beira Interior, Portugal

Subregion - Loriga - Serra da Estrela

District - Guarda

Municipality - Seia

Localities - Fontão, Loriga

Landmark - Torre (Serra da Estrela)

Rivers - Ribeira de São Bento, Ribeira de Loriga

Center Loriga - elevation 1,293 m (4,242 ft) - coordinates 40°19'13.69°N 7°39'58.15°W / 40.3204694°N 7.6661528°W / 40.3204694; -7.6661528 Length 4.21 km (3 mi), Northwest-Southeast Width 13.78 km (9 mi),

Southwest-Northeast Area 36.25 km² (14 sq mi)

Population 1,367 (2005) / Density 37.71 / km² (98 / sq mi)

LAU - Vila/Junta Freguesia - location - Largo da Fonte do Mouro, Loriga

Timezone - WET (UTC0) - summer (DST)WEST (UTC+1) ISO 3166-2 codePT-

Postal Zone - 6270-073 Loriga

Area Code & Prefix(+351) 238 XXX XXX

Demonym – Loriguense or Loricense

Patron Saint - Santa Maria Maior

Parish Address - Largo da Fonte do Mouro, 1019 6270-073 Loriga

(Statistics from INE (2001); geographic detail from Instituto Geográfico Português (2010))



Loriga (Portuguese pronunciation: ([loriga]) is a small town (Portuguese: vila) in south-central part of the municipality of Seia, in central Portugal. Part of the district of Guarda, it is 20 km away from the city of Seia, 40 km away from Viseu, 80 km away from Guarda and 320 km from Lisbon, nestled in the Serra da Estrela mountain range. In 2005, estimates have the resident population at about 1367 inhabitants, in an area of 36.25 km² that includes the two localities/villages of Loriga and Fontão.

History

Loriga was founded originally along a column between ravines where today the historic centre exists. The site was ostensibly selected more than 2600 years ago, owing to its defensibility, the abundance of potable water and pasturelands, and lowlands that provided conditions to practice both hunting and gathering/agriculture.





When the Romans arrived in the region, the settlement was concentrated into two areas. The larger, older and principal agglomeration was situated in the area of the main church and Rua de Viriato, fortified with a wall and palisade.

The second group, in the Bairro de São Ginês, were some small homes constructed on the rocky promintory, which were later appropriated by the Visigoths in order to construct a chapel. The 1st century Roman road and two bridges (the second was destroyed in the 17th century after flooding) connected the outpost of Loriga to the rest of their Lusitanian province. The barrio of São

Ginês (São Gens), a local ex-libris, is the location of the chapel of Nossa Senhora do Carmo, an ancient Visigothic chapel. São Gens, a Celtic saint, martyred in Arles on Gália, during the reign of Emperor Diocletian, and over

time the locals began to refer to this saint as São Ginês, due to its easy of pronunciation.

Middle Ages

Loriga was the municipal seat since the 12th century, receiving forals in 1136 (João Rhânia, master of the Terras de Loriga for over two decades, during the reign of Afonso Henriques), 1249 (during the reign of Afonso III), 1474 (under King Afonso V) and finally in 1514 (by King Manuel I).

Loriga was an ecclesiastical parish of the vicarage of the Royal Padroado and its Matriz Church was ordered constructed in 1233, by King Sancho II. This church, was to the invocation of Santa Maria Maior, and constructed over the ancient small Visigothic chapel (there is a lateral block with Visigoth inscriptions visible). Constructed in the Romanesque-style it consists of a three-nave building, with hints of the Sé Velha of Coimbra. This structure was destroyed during the 1755 earthquake, and only portions of the lateral walls were preserved.

The 1755 earthquake resulted in significant damage to the village of Loriga, destroying homes and the parochial residence, in addition to opening-up cracks and faults in the village's larger buildings, such as the historic municipal council hall (constructed in the 13th century). An emissary of the Marquess of Pombal actually visited Loriga to evaluate the damage (something that did not happen in other mountainous parishes, even Covilhã) and provide support.

The residents of Loriga supported the Absolutist forces of the Infante Miguel of Portugal against the Liberals, during the Portuguese Liberal Wars, which resulted in Loriga being abandoned politically after Miguel's expulsion by his brother King Peter. In 1855, as a consequence of its support, it was stripped of municipal status during the municipal reforms of the 19th century. At the time of its municipal demise (October 1855), the municipality of Loriga included the parishes of Alvoco da Serra, Cabeça, Sazes da Beira, Teixeira, Valezim and Vide, as well as thirty other disincorporated villages.

Loriga was an industrial centre for textile manufacturing during the 19th century. It was one of the few industrialized centres in the Beira Interior region, even supplanting Seia until the middle of the 20th century. Only Covilhã out-performed Loriga in terms of businesses operating from its lands; companies such as Regato, Redondinha, Fonte dos Amores, Tapadas, Fândega, Leitão & Irmãos, Augusto Luís Mendes, Lamas, Nunes Brito, Moura Cabral and Lorimalhas,

among others. The main roadway in Loriga, Avenida Augusto Luís Mendes, is named for one of the villages most illustrious industrialists. The wool industry started to decline during the last decades of the 20th century, a factor that aggravated and accelerated the decline of the region.

Geography

Known locally as the "Portuguese Switzerland" due to its landscape that includes a principal settlement nestled in the mountains of the Serra da Estrela Natural Park. It is located in the south-central part of the municipality of Seia, along the southeast part of the Serra, between several ravines, but specifically the Ribeira de São Bento and Ribeira de Loriga; it is 20 kilometres from Seia, 80 kilometres from Guarda and 300 kilometres from the national capital (Lisbon). A main small town is accessible by the national roadway E.N. 231, that connects directly to the region of the Serra da Estrela by way of E.N.338 (which

was completed in 2006), or through the E.N.339, a 9.2 kilometre access that transits some of the main elevations (960 metres near Portela do Arão or Portela de Loriga, and 1650 metres around the Lagoa Comprida).

The region is carved by U-shaped glacial valleys, modelled by the movement of ancient glaciers. The main valley, Vale de Loriga was carved by longitudinal abrasion that also created rounded pockets, where the glacial resistance was minor. Starting at an altitude of 1991 metres along the Serra da Estrela the valley descends abruptly until 290 metres above sea level (around Vide), passing villages such as Cabeça, Casal do Rei and Muro. The central town, Loriga, is seven kilometres from Torre (the highest point), but the parish is sculpted by cliffs, alluvial plains and glacial lakes deposited during millennia of glacial erosion, and surrounded by rare ancient forest that surrounded the lateral flanks of these glaciers.

Economy




Textiles are the principal local export; Loriga was a hub the textile and wool industries during the mid-19th century, in addition to being subsistence agriculture responsible for the cultivation of corn. The Loriguense economy is based on metallurgical industries, bread-making, commercial shops, restaurants and agricultural support services.

While that textile industry has since dissipated, the town began to attract a tourist trade due to its proximity to the Serra da Estrela and Vodafone Ski Resort (the only ski center in Portugal), which was constructed within the parish limits. [By António Conde]

LORIGA - PORTUGAL



LORIGA - PORTUGAL



Heráldica oficial da vila de Loriga

**Os melhores sites sobre a terra-natal de Viriato / The best sites about the land
of Viriathus**

- **LORIGA - PORTUGAL**
- **LORIGA - SERRA DA ESTRELA**
- **LORIGA NA COMUNIDADE LUSÓFONA**
- **LORIGA - PORTUGAL**
- **LORIGA - HISTÓRIA CONCISA**
- **LORIGA - VILA BELA E HISTÓRICA**
- **LORIGA - TERRA DE VIRIATO - Viriathus was born in Loriga**

- **LORIGA - VILA DE PORTUGAL**

- **LORIGA E SCAVÉM - Localidades geminadas**

- **LORIGA - PORTUGAL**

- **HISTORIADOR E BEMFEITOR DE LORIGA - PÁGINA DE HOMENAGEM**

- **LORIGA - PORTUGAL**

- **LORIGA - SERRA DA ESTRELA - PORTUGAL**

- **LORIGA**

LORIGA - PORTUGAL

- **LORIGA - BOMBEIROS VOLUNTÁRIOS**

- **LORIGA - BANDA FILARMÓNICA**

- **LORIGA - ESTÂNCIA E PISTAS DE ESQUI**

- **ASSOCIAÇÃO DE FREGUESIAS DA SERRA DA ESTRELA**

- **LORIGA - LAND OF VIRIATHUS**

Os melhores vídeos sobre a terra-natal de Viriato / The best videos about the land of Viriathus

- **LORIGA - PORTUGAL**

- **LORIGA - SERRA DA ESTRELA - PORTUGAL**

- **LORIGA na COMUNIDADE LUSÓFONA**

- **LORIGA - PORTUGAL**

- **LORIGA - SERRA DA ESTRELA - PORTUGAL**


- **LORIGA**

- **LORIGA - LAND OF VIRIATHUS**

- **Land of Viriathus**

- **LORIGA - PORTUGAL**

- **LORIGA - LAND OF VIRIATHUS**



Loriga



"Loriga is an ancient, beautiful and historic small Portuguese town, located in the Serra da Estrela mountains.- Historical center of the town.

Known as Lobriga by the Lusitanians and Lorica by the Romans, it is more 2600 years old. Lorica, was the name given by the Romans the Lobriga, population the was, in the Hermínius (current Serra da Estrela mountains) a strong Lusitanian bastion against the Romans invaders. The Hermínius had been the biggest Lusitanian fortress and situated Lorica in the heart of this fortress, close to the high point. Lorica, Latin it, is name of old warlike harness, from that it derived Loriga, with signification. The Romans had the same put such name to it, due to its strategical position in the mountain range, and to its protagonism during the war with Lusitanians (LORICA LUSITANORUM CASTRUM EST). This a case rare of a name that if it practically keeps unchanged has two a thousand years, being highly

significant of the antiquity and the history of the population (the Lorica is the central piece in the coat of arms).

The population was established strategically in the high one of a hill, between two banks, in an beautiful origin valley glacier, where the presence human being exists has, at least, five a thousand years. Ignore if as it is evident, remote date of the foundation, but it is known that the population exists more than has two thousand and six hundred years, and appeared originally in the same place where today Valley of Loriga is the historical center of the town. No exist currently, beyond the town, the villages of Cabeça, Muro, Casal do Rei, and Vide.

Of the time daily pay Roman exists, for example an antropomorphus sepulture, in a place where one old sanctuary existed, at a time where the name of the population was Lobriga, etymology of evident origin celtic. Lobriga, was an important strenghtened population, Celtic and Lusitanian, in the mountain range. Notable people from Loriga include Viriathus (known as Viriato in portuguese), a famous Lusitanian leader and portuguese national hero.

The local tradition, and diverse old documents, point Loriga as having been cradle of Viriathus, that was born, without a doubt, in the Herminius, where the existing description in the book was interesting shepherd since child. The manuscript History of the Lusitania, of Bispo-Mor do Reino (1580): "...Succeeded the Viriato shepherd, born in Lobriga, today the small town of Loriga, in the top of a mountain of the mountain range of the Star, Bishopric of the Coimbra, to which, the forty years of age, will acclaim King of the Lusitanians, and married in Evora with a noble lady in year 147..." A main street, of the area oldest of the historical center of the town has the name of Viriathus.



Viriathus in Lobriga (paint)

Still today parts of the road, and one of the two bridges (century I b.C.), with that the Romans had bound to Loriga to remain empire. A bridge still existing Roman, on the bank of Loriga, it is in good condition of conservation, and is a good unit of the architecture of the time. The road Roman bound to Loriga the Egitânia (Idanha-a-Velha), Talabara (Alpedrinha), Sellium (Tomar), Scallabis (Santarém), Olisipo (Lisbon) and the Longóbriga (Longroiva), Verurium (Viseu), Balatucellum (Bobadela), Conimbriga (Condeixa-a-Velha) and Aeminium (Coimbra).

When the Romans arrived, the population were divided in two separate nucleus for few hundreds of meters. The bigger and main he was placed in the area where today the First Church and part of the Street of Viriathus, being defended by walls and palisade. There exist another nucleus, constituted only some habitations, it a small promontory rocky. In local exists the Quarter of S. Ginês (S. Gens).

Loriga, was also important for the Visigods, which had left ermida, probably the older christian temple constructed in the locality, dedicated to the S. Gens, a saint of celtic origin, martyred in Arles, the Gália, the time of emperor Diocleciano. A suffered workmanships from alteration and patron was substituted, starting to be Ours Saint Mary Lady of the Carmo. With the ticket of the centuries, the lorigenses had started to know the saint for S. Ginês, today name of a quarter of the historical center of the town. A current derivation of the name, Loriga, started to be used for the Visigods.

The first church has, in one of lateral doors, a rock with visigotics registrations, used to advantage when of the construction dated of 1233 and was proper king (in the time D. Sancho II) ordered to construction. A old church, was a romanic temple with three ships, with it traces fellow creature to the one of the old Sé de Coimbra, even so the building had different dimensions, it had the ceiling one and vault painted, and, when it was destroyed by the earthquake of year 1755, was possession pictures of the school of Grão Vasco in the walls.

Since it reconquers christian, who Loriga was under the exclusive real administrative influence and ecclesiastical of Coimbra, include the Vigariaria do Padroado Real. In the second half of century XII already existed the Parish of Loriga, and the faithful of then the small places or "couples" of the outskirts, came to the town to attend the religious services.

The town of Loriga, received municipal charters (Forais) from Rhânia (seignior João of Lands of Loriga in the time of D. Afonso Henriques) in 1136, D. Afonso III in 1249, D. Afonso V in 1474, and received charter new from D. Manuel I in 1514. With D. Afonso III, the town returned to the ownership of the Crown, and in 1474, D. Afonso V donated to Loriga to the Álvaro Machado noble, a donation confirmed in 1477, and later for D. Manuel I. But meanwhile, after the death of the related noble, the town was enclosed definitively in the goods of the Crown. In the century XIII, the municipality of Loriga enclosed the understood area enters the Portela de Loriga (today also known by Portela do Arão) and Pedras Lavradas, including the areas of the actuals clienteles of Alvoco da Serra, Cabeça, Teixeira, and Vide. In the first half of the century XIX, in 1836, the Municipality of Loriga

passed to enclosed the populations of the Valezim and Sazes da Beira.Valezim,current historical village.Alvoco da Serra received charter in 1514,and Vide received charter in the century XVII,but the Municipality of Loriga in 1828 had come back to be part do and 1834 respectively,also in beginning century XIX.The seven clienteles who occupy the area of the old Loricense Municipality,currently constitutes the called Region of Loriga and the Associação de Freguesias da Serra da Estrela with head office in Loriga.

Brasão da vila de Loriga | Loriga`s coat of arms



Coat of Arms

Loriga, is a industrial town(textile)since the beginning of century XIX,when "it adhered"to the call industrial revolution,but,on longer century XVI,the loricenses produced bureis and other cloths woollen.Later,the metallurgy,the pastry shop,and more recently,the tourism(Loriga as enormous touristics potentialities),pillars of the economy had started to be part of them of town.In Loriga they are the only ski resort and existing ski trails in Portugal.Loriga is the Luso Capital and capital of the snow in Portugal."

LORIGA - PORTUGAL

Lorica***Lusitania**

Lorica***Lusitania**

Loriga***Portugal**

Loriga***Portugal**



Lorica***Lusitania**

Lorica***Lusitania**

Loriga***Portugal**

Loriga***Portugal**

LORIGA 40° 19' N 7° 41' O

Gentílico - Loricense ou loriguense


Área - 36,52 km²

Densidade - 37,51 hab./km² (2005)

Orago - Santa Maria Maior

Código postal - 6270

Apelidada de "Suíça Portuguesa", é a vila mais alta de Portugal.





Loriga é uma vila e freguesia portuguesa do distrito da Guarda. Tem 36,52 km² de área, e densidade populacional de 37,51 hab/km² (2005). Tem uma povoação anexa, o Fontão.

Loriga encontra-se a 80km da Guarda e 300km de Lisboa. A vila é directamente acessível pela EN 231, e indirectamente pela EN338, e tem acesso directo à Torre, pela referida EN338, estrada concluída em 2006, seguindo um traçado pré-existente e pré-projectado há mais de quarenta anos, com um percurso de 9,2 km de paisagens deslumbrantes, entre as cotas 960m (Portela de Loriga, também conhecida por Portela do Arão) e 1650m, acima da Lagoa Comprida.

É conhecida há décadas como a "Suíça Portuguesa" devido à sua extraordinária localização geográfica. Está situada a cerca de 770m de altitude, na sua parte urbana mais baixa, rodeada por montanhas, das quais se destacam a Penha dos Abutres (1828m de altitude) e a Penha do Gato (1771m), e é abraçada por dois cursos de água: a Ribeira de Loriga e a Ribeira de S.Bento, que se unem depois da E.T.A.R. para formarem um dos maiores afluentes do Rio Alva. A montante da vila, a Ribeira de Loriga recebe também o Ribeiro da Nave, um afluente que tem um curso extraordinário e passa por uma das zonas mais belas do Vale de Loriga, incluindo os famosos Bicarões, cascatas a alta altitude junto das quais se encontra uma conhecida quinta.

A vila está dotada de uma ampla gama de infraestruturas físicas e culturais, que abrangem todas as áreas e todos os grupos etários, das quais se destacam, por exemplo, o Grupo Desportivo Loriguense, fundado em 1934, a Sociedade Recreativa e Musical Loriguense, fundada em 1905, os Bombeiros Voluntários


de Loriga, criados em 1982, cujos serviços se desenvolvem na área equivalente ao antigo concelho de Loriga, a Casa de Repouso N^a. Sr^a. da Guia, uma das últimas obras sociais de relevo, e a Escola C+S Dr. Reis Leitão.

Ao longo do ano celebram-se de maneira especial o Natal, a Páscoa (com a Amenta das Almas) e festas em honra de Sto. António (durante o mês Junho) e S. Sebastião (durante o mês de Julho), com as respectivas mordomias e procissões. Porém, o ponto mais alto das festividades religiosas é a festa dedicada à padroeira dos emigrantes lorigenses, N^a. Sr^a. da Guia, que se realiza todos os anos, no primeiro Domingo de Agosto. No segundo Domingo, tem lugar a festa em honra de N^a. Sr^a. da Ajuda, no Fontão de Loriga.



Breve história

Fundada originalmente no alto de uma colina entre ribeiras onde hoje existe o centro histórico da vila. O local foi escolhido há mais de dois mil e seiscentos anos devido à facilidade de defesa (uma colina entre ribeiras), à abundância de água e de pastos, bem como ao facto de as terras mais baixas providenciarem alguma caça e condições mínimas para a prática da agricultura. Desta forma estavam garantidas as condições mínimas de sobrevivência para uma população e povoação com alguma importância.



O nome veio da localização estratégica da povoação, do seu protagonismo e dos seus habitantes nos Hermínios (actual Serra da Estrela) na resistência lusitana, o que levou os romanos a porem-lhe o nome de Lorica (antiga couraça guerreira), de que derivou Loriga, palavra que tem o mesmo significado. Os

Hermínios eram o coração e a maior fortaleza da Lusitânia. É um facto que os romanos lhe deram o nome de Loriga, e deste nome derivou Loriga (derivação iniciada pelos Visigodos) e que tem o mesmo significado.



Loriga**Lusitania***

Loriga**Portugal***



É um caso raro, em Portugal, de um nome bi-milenar, e a Loriga é a peça principal do brasão da vila. O brasão antigo da vila era constituído por uma couraça em prata e uma estrela com sete pontas em ouro, sendo que o escudo era de azul celeste.

Situada na parte Sudoeste da Serra da Estrela, a sua beleza paisagística é o principal atractivo de referência. Os socacos e sua complexa rede de irrigação são um dos grandes ex-libris de Loriga, uma obra gigantesca construída pelos lorigenses ao longo de muitas centenas de anos e que transformou um vale belo mas rochoso num vale fértil. É uma obra que ainda hoje marca a paisagem do belíssimo Vale de Loriga, fazendo parte do património histórico da vila e é demonstrativa do génio dos seus habitantes.

Em termos de património histórico, destacam-se também a ponte e a estrada romanas (século I a.C.), uma sepultura antropomórfica (século VI a.C.), a Igreja Matriz (século XIII, reconstruída), o Pelourinho (século XIII, reconstruído), o Bairro de São Ginês (São Gens) com origem anterior à chegada dos romanos e a Rua de Viriato. A Rua da Oliveira, pela sua peculiaridade, situada na área mais antiga do centro histórico da vila, recorda algumas das características urbanas da época medieval. A estrada romana e uma das duas pontes (a outra ruiu no século XVI após uma grande cheia na Ribeira de S. Bento), com as quais os romanos ligaram Loriga, na Lusitânia, ao restante império, merecem destaque. A tradição local e diversos antigos documentos apontam Loriga como berço de Viriato, e no início do século XX existiu mesmo um movimento lorigense para lhe erigir um estátua na vila, o que não chegou a concretizar-se. O documento mais famoso, embora não seja o mais antigo, que fala de Loriga como sendo terra-natal de Viriato, é o livro manuscrito História da Lusitânia, escrito pelo Bispo Mor do Reino em 1580. A actual Rua de Viriato, na parte mais antiga do centro histórico da vila, já tinha esse nome no século XII.

O Bairro de São Ginês (S. Gens) é um ex-libris de Loriga e nele destaca-se a capela de Nossa Senhora do Carmo, construída no local de uma antiga ermida visigótica precisamente dedicada àquele santo ao qual os lorigenses passaram a chamar S. Ginês, talvez por este nome ser mais fácil de pronunciar (aliás não existe nenhum santo com o nome de Ginês). Quando os romanos chegaram, a povoação estava dividida em dois núcleos. O maior, mais antigo e principal, situava-se na área onde hoje existem a Igreja Matriz e parte da Rua de Viriato e estava fortificado com muralhas e paliçada. No local do actual Bairro de S. Ginês existiam já algumas habitações encostadas ao promontório rochoso, em cima do qual os Visigodos construíram mais tarde uma ermida dedicada àquele santo.

Loriga era uma paróquia pertencente à Vigariaria do Padroado Real e a Igreja Matriz foi mandada construir em 1233 pelo rei D. Sancho II. Esta igreja, cujo orago era já o de Santa Maria Maior e que se mantém, foi construída no local de outro antigo e pequeno templo, do qual foi aproveitada uma pedra com inscrições visigóticas, que está colocada na porta lateral virada para o adro. De estilo românico, com três naves, e traça exterior lembrando a Sé Velha de Coimbra, esta igreja foi destruída pelo sismo de 1755, dela restando apenas partes das paredes laterais.

O sismo de 1755 provocou enormes estragos na vila, tendo arruinado também a residência paroquial e aberto algumas fendas nas robustas e espessas paredes do edifício da Câmara Municipal construído no século XIII. Um emissário do

Marquês de Pombal esteve em Loriga a avaliar os estragos mas, ao contrário do que aconteceu com a Covilhã (outra localidade serrana muito afectada), não chegou do governo de Lisboa qualquer auxílio.

Loriga é uma vila industrial (têxtil) desde o início do século XIX. Chegou a ser uma das localidades mais industrializadas da Beira Interior, e a actual sede de concelho só conseguiu suplantá-la quase em meados do século XX. Tempos houve em que só a Covilhã ultrapassava Loriga no número de empresas. Nomes de empresas, tais como: Regato, Redondinha, Fonte dos Amores, Tapadas, Fândega, Leitão & Irmãos, Augusto Luís Mendes, Lamas, Nunes Brito, Moura Cabral, Lorimalhas, etc, fazem parte da rica história industrial desta vila. A principal e maior avenida de Loriga tem o nome de Augusto Luís Mendes, o mais destacado dos antigos industriais lorigenses. Apesar de, por exemplo, do maus acessos que se resumiam à velhinha estrada romana de Loriga, com dois mil anos, o facto é que os lorigenses transformaram Loriga numa vila industrial progressiva, o que confirma o seu génio.

Mas, Loriga acabou por ser derrotada por um inimigo político e administrativo, local e nacional, contra o qual teve que lutar desde o século XIX. A história da vila de Loriga é, aliás, um exemplo das consequências que os confrontos de uma guerra civil podem ter no futuro de uma localidade e de uma região.

Loriga tinha a categoria de sede de concelho desde o século XII, tendo recebido forais em 1136 (João Rhânia, senhorio das Terras de Loriga durante cerca de duas décadas, no reinado de D.Afonso Henriques), 1249 (D.Afonso III), 1474 (D.Afonso V) e 1514 (D.Manuel I), mas, por ter apoiado os chamados Absolutistas contra os Liberais na guerra civil portuguesa, teve o castigo de deixar de ser sede de concelho em 1855. A conspiração movida por desejos expansionistas da localidade que beneficiou com o facto, precipitou os acontecimentos. Tratou-se de um grave erro político e administrativo; foi, no mínimo, um caso de injusta vingança política, numa época em que não existia democracia e reinavam o compadrio e a corrupção e assim, começou o declínio de toda a região de Loriga (antigo concelho de Loriga).

A área onde existem as actuais freguesias de Alvoco da Serra, Cabeça, Sazes da Beira, Teixeira, Valezim, Vide, e as mais de trinta povoações anexas, pertenceu ao Município Lorigense. A vila de Loriga situa-se a vinte quilómetros da actual sede de concelho e algumas freguesias da sua região, situam-se a uma distância muito maior.

A Região de Loriga, área do antigo Município Lorigense, constitui também a Associação de Freguesias da Serra da Estrela, com sede na vila de Loriga. Loriga e a sua região possuem enormes potencialidades turísticas e as únicas pistas e estância de esqui existentes em Portugal estão localizadas na área da freguesia da vila de Loriga. Se nada de verdadeiramente eficaz for feito, começando pela vila de Loriga, esta região estará desertificada dentro de poucas décadas, o que, tal como em relação a outras relevantes terras históricas do interior do país, será com certeza considerado como uma vergonha nacional. Confirmaria também a óbvia existência de graves e sucessivos erros nas políticas de coesão, administração e ordenamento do território. Para evitar tal situação, vergonhosa para o país, é necessário no mínimo por em prática o que já é reconhecido no papel: desenvolver a vila de Loriga, pólo e centro da região.

A rua da Oliveira é uma rua situada no centro histórico da vila. A sua escadaria

tem cerca de 100 degraus em granito, o que lhe dá características peculiares.

Esta rua recorda muitas das características urbanas medievais do centro histórico da vila de Loriga.

O bairro de São Ginês é um bairro do centro histórico de Loriga cujas características o tornam num dos bairros mais conhecidos e típicos da vila. As melhores festas de São João eram feitas aqui. Curioso é o facto de este bairro do centro histórico da vila dever o nome a São Gens, um santo de origem céltica matirizado em Arles, na Gália, no tempo do imperador Diocleciano, orago de uma ermida visigótica situada na área. Com o passar dos séculos os lorigenses mudaram o nome do santo para S. Ginês, talvez por ser mais fácil de pronunciar.

Este núcleo da povoação, que já esteve separado do principal e mais antigo, situado mais abaixo, é anterior à chegada dos romanos.

Loriga celebrou acordo de geminação com: A vila, actual cidade de Sacavém, no concelho de Loures, em 1 de Junho de 1996.

VIAS ROMANAS EM PORTUGAL - Vestígios Romanos Georeferenciados em Loriga

O nome Lorica aparece como sendo da época romana num documento medieval visigótico com referências à zona. Foi aliás na época visigótica que a "versão" Lorica começou a substituir o nome latino Lorica que vinha da época romana, mas o nome original dado pelos romanos só caiu totalmente em desuso durante a primeira metade do século XIII.

Depois, aparece novamente em documentos dos séculos X, XI, XII e XIII, principalmente em documentos do século XII, inclusive quando se fala de limites territoriais, onde até a actual Portela do Arão é referida como Portela de Lorica, começando mais tarde a ser referida como Portela de Aran, depois de Aarão, e finalmente do Arão.

A estrada romana de Lorica era uma espécie de estrada estratégica, Destinada a ajudar a controlar os Montes Herminius onde, como se sabe, viviam tribos lusitanas muito aguerridas. Esta estrada ligava entre si duas grandes vias transversais, a que ligava Conimbriga, a norte, e a que ligava Iaegitania, a sul. Não se sabe quais os locais exactos dos cruzamentos, mas tudo indica que a norte seria algures perto de Ballatucelum, a actual Bobadela. Quanto aos vestígios da calçada romana original, eles podem encontrar-se Na área das Calçadas, onde estiveram na origem deste nome, e dispersos em pequenos vestígios até à zona da Portela do Arão, tratando-se da mesma estrada.

A título de curiosidade, informa-se que a estrada romana foi utilizada desde que foi construída, provalvemente por volta de finais do século I antes de Cristo, até à década de trinta do século XX quando entrou em funcionamento a actual EN231. Sem a estrada romana teria sido impossível o já por si grande feito de Loriga se tornar um dos maiores pólos industriais têxteis da Beira Interior durante o século XIX.

- Factos comprovados: Lorica era o antigo nome de Loriga, existiram duas pontes romanas, uma delas ainda existe, e a outra, construída sobre a Ribeira de S.Bento, ruiu no século XVI, e ambas faziam parte da estrada romana que ligava a povoação ao restante império romano. A ponte romana que ruiu estava situada a poucas dezenas de metros a Jusante da actual ponte, também construída em pedra mas datada de finais do Século XIX.

A antiga estrada romana descia pela actual Rua do Porto, subia pela actual Rua


do Vinhô, apanhava parte da actual Rua de Viriato passando ao lado da povoação então existente, subia pelas actuais ruas Gago Coutinho e Sacadura Cabral, passava na actual Avenida Augusto Luis Mendes, na área conhecida por Carreira, seguindo pela actual Rua do Teixeira em direcção à ponte romana sobre a Ribeira de Loriga, também conhecida por Ribeira da Nave e Ribeira das Courelas.

Entre a capela de S.Sebastião e o cemitério, existia um troço de Calçada romana bem conservada que não deixava dúvidas a ninguém sobre a sua verdadeira origem, mas infelizmente uma parte foi destruída e a restante soterrada quando fizeram a estrada entre a Rua do Porto e o cemitério. O património histórico nunca foi estimado em Loriga...

Numa zona propositadamente conhecida por Calçadas, já afastada da vila, ainda existem vestígios bem conservados do primitivo pavimento da estrada romana. [Por António Conde]



Brasão de Loriga - Coat of arms



Bandeira da vila de Loriga - Flag




Bandeira: Esquartelada a azul e branco. Cordão e borlas de ouro. Haste e lança de ouro. O azul e o branco representam o céu, as águas límpidas, a neve, a beleza, a pureza e as cores do início da nacionalidade portuguesa.

Selo: Redondo, contendo no seu interior os mesmos símbolos do brasão, e com a legenda: «Junta de Freguesia de Loriga»

Principal simbologia: Como peça central a Lorica, antiga couraça guerreira, origem do nome multimilenar, lembra as origens remotas da povoação e a história antiga da vila. As duas rodas hidráulicas simbolizam a duas véses centenária indústria loriguense, criada com o engenho das gentes de Loriga e que fizeram a vila destacar-se ainda mais na região. Eram as rodas hidráulicas que moviam as primitivas fábricas instaladas ao longo das duas ribeiras que banham a vila. Esses abundantes recursos hídricos foram em tempos mais remotos aproveitados também para mover moínhos. A estrela de ouro simboliza a Serra da Estrela. Pode também simbolizar a vila como uma estrela dentro da Estrela, e o ponto de referência dos inúmeros emigrantes loricenses espalhados pelo mundo. Os montes na base simbolizam os belos e verdejantes montes que ladeiam o belíssimo Vale de Loriga e a sua espectacular Garganta de Loriga, uma alusão à bela e sigular paisagem.

Para saberem mais sobre esta vila bela e histórica, visitem os melhores e mais visitados sites sobre Loriga, e outros sites cujos links se seguem.

LORIGA - PORTUGAL



Heráldica oficial da vila de Loriga

**Os melhores sites sobre a terra-natal de Viriato / The best sites about the land
of Viriathus**

- **LORIGA - PORTUGAL**
- **LORIGA - SERRA DA ESTRELA**
- **LORIGA NA COMUNIDADE LUSÓFONA**
- **LORIGA - PORTUGAL**
- **LORIGA - HISTÓRIA CONCISA**
- **LORIGA - VILA BELA E HISTÓRICA**
- **LORIGA - TERRA DE VIRIATO - Viriathus was born in Loriga**

- **LORIGA - VILA DE PORTUGAL**

- **LORIGA E SCAVÉM - Localidades geminadas**

- **LORIGA - PORTUGAL**

- **HISTORIADOR E BEMFEITOR DE LORIGA - PÁGINA DE HOMENAGEM**

- **LORIGA - PORTUGAL**

- **LORIGA - SERRA DA ESTRELA - PORTUGAL**

- **LORIGA**

LORIGA - PORTUGAL

- **LORIGA - BOMBEIROS VOLUNTÁRIOS**

- **LORIGA - BANDA FILARMÓNICA**

- **LORIGA - ESTÂNCIA E PISTAS DE ESQUI**

- **ASSOCIAÇÃO DE FREGUESIAS DA SERRA DA ESTRELA**

- **LORIGA - LAND OF VIRIATHUS**

Os melhores vídeos sobre a terra-natal de Viriato / The best videos about the land of Viriathus

- **LORIGA - PORTUGAL**

- **LORIGA - SERRA DA ESTRELA - PORTUGAL**

- **LORIGA na COMUNIDADE LUSÓFONA**

- **LORIGA - PORTUGAL**

- **LORIGA - SERRA DA ESTRELA - PORTUGAL**


- **LORIGA**

- **LORIGA - LAND OF VIRIATHUS**


- **Land of Viriathus**

- **LORIGA - PORTUGAL**


- **LORIGA - LAND OF VIRIATHUS**



LORIGA



LORIGA



LORIGA



LORIGA



A vila de Loriga fica situada na encosta sudoeste da Serra da Estrela a 770 metros de altitude. É um formoso vale onde permanecem vestígios glaciares, espécies vegetais raras numa floresta que cobria as encostas antes e após a glaciação, construções rudimentares de pastores trasumantes, uma espantosa infinidade de socalcos intensamente verdes, construídos para a agricultura, e também o passado e o presente da indústria têxtil, principal ocupação dos Loriguenses ou Loricenses há mais de dois séculos..

A paisagem que envolve Loriga surpreende e encanta pelas suas vertentes da serra arborizada, as manchas verdes dos pinhais...acima e abaixo da vila, uma infinidade de socalcos, criados ao longo dos séculos, onde se criam e sustentam animais. As águas abundantes descem pelas encostas, represadas aqui e além, repartidas em levadas que regam culturas e pastagens.

Ao cimo da vila, erguem-se dois imponentes e formidáveis baluartes: a Penha dos Abutres (1819 metros) e a Penha dos Gatos (1768 metros) ficando entre as duas a espectacular "Garganta de Loriga".


Este é ainda um vale repleto de história, onde parece não haver dúvida quanto à existência, de pelo menos um castro Lusitano, havendo um local onde abundam montes de pedras, que foi desde sempre denominado de "O Castro". Também alguns antigos documentos e algumas tradições dão Loriga como berço de Viriato, sabendo-se que a povoação existe há mais de vinte e seis séculos.

Os povos que se seguiram - Romanos, Suevos, Visigodos e Mouros - deixaram igualmente alguns vestígios. Dos povos pré-romanos, conservam-se as sepulturas antropomórficas, e os Romanos deixaram dois troços de calçada e a ponte. A própria etimologia do topónimo da freguesia radica no termo latino "Lorica", uma armadura ou couraça guerreira, frequentemente utilizada pelos Romanos e que estes escolheram para nome desta povoação lusitana. Do nome romano Lorica deriva o gentílico Loricense, para designar os naturais desta povoação plurimilenar.


Foi sede de concelho desde a outorga do primeiro foral em 1136, tendo recebido forais em 1249, 1474 e

1514, respectivamente. A extinção do Município Loricense ocorreu em 28 de Outubro de 1855.

Ao longo do ano os visitantes encontram nesta vila os mais variados atractivos: património cultural e turístico, artesanato, gastronomia, diversão na neve da Estância de Esqui de Loriga, mergulhos nas águas frescas e límpidas da Praia Fluvial e a descoberta da montanha percorrendo inúmeros caminhos que, a cada momento, proporcionam cenários únicos e inolvidáveis!...



Heráldica oficial da vila de Loriga - Brasão oficial da vila de Loriga



Loriga***Lusitania** **Loriga*****Lusitania** **Loriga*****Lusitania**



Loriga***Portugal** **Loriga*****Portugal** **Loriga*****Portugal**